






INTERVENTI DI TUTELA SUL PATRIMONIO EDILIZIO ESISTENTE














-  immobili vincolati ai sensi dell'art.136 D.Lgs 42/2004
-  spazi aperti soggette a tutela
-  fascia di rispetto zona monumentale Villa Litta

 **ARPS 09** - ambiti ed elementi rilevanti del sistema paesistico per cui prevedere interventi di tutela

TUTELA E VALORIZZAZIONE AMBIENTALE

-  ZPS - zona di protezione spaziale

FASCE DI RISPETTO

-  tracciato elettrodotto AT/ MT
-  tracciato metanodotto
-  fascia di rispetto dei pozzi acquedottistici
-  Fascia di rispetto cimiteriale
-  Ambiti territoriali estrattivi ATE
-  Fascia di rispetto PAI A
-  Fascia di rispetto PAI B
-  Fascia di rispetto PAI C
-  corsi d'acqua vincolati ai sensi del D.Lgs 42/2004
-  orli, terrazzi e dossi fluviali
-  Scarpata morfologica
-  rete dei canali e dei corsi d'acqua di valore storico
-  rete storica stradale

IL SINDACO
Sig. Pier Luigi Coppelletti

IL SEGRETARIO GENERALE
Dott.ssa Maria Rosa Schiacci

IL RESPONSABILE
DEL SERVIZIO URBANISTICO
Geom. Luca Analdi

ADDOZIONE C.C. CON DELIBERA
n. 24 del 27/07/2012

PUBBLICAZIONE
dal 22/08/2012 al 21/09/2012

PUBBLICAZIONE SUL B.U.R.L.
n. 34 del 22/08/2012

I PROGETTISTI
Ing. Luca Bucci

I COLLABORATORI
Narcisatore Testabate, Micaela Compagna

piano di governo del territorio

REGIONE LOMBARDA
PROVINCIA DI LUGO

COMUNE DI ORIO LITTA

[controdedotto]

PIANO DELLE REGOLE

TAV A04
VINCOLI URBANISTICI

SCALA 1:5.000
DATA giugno 2013
File 048_07_A04_01_5000\incoll_130515